










# Méndez Álvaro



Escanea el código para acceder a la última versión de este plano

## LEYENDA DE SIMBOLOGÍA / KEY TO SYMBOLS

-  Estación de Cercanías / *Suburban railway station*
-  Acceso a estación de Metro / *Metro station access*
-  Base BiciMad / *BiciMad station*
-  Parada y sentido línea de autobús / *Bus stop and line direction*
-  Parada de autobús línea EMT (diurna/nocturna) / *EMT bus stop (day/night line)*
-  Parada de autobús línea interurbana (diurna) / *Suburban bus stop (day line)*
-  Cabecera de autobús EMT (diurna) / *EMT bus line end (day service)*
-  Cabecera de autobús interurbano (diurna) / *Suburban bus line end (day service)*
-  Oficina de Gestión Tarjeta Transporte Público / *Public Transport Card Office*
-  Autobús interregional, servicios en el interior del intercambiador / *Interregional bus, services inside the transport interchange*
-  Parada de taxi / *Taxi stop*

