










# Conde de Casal 6



Escanea el código para acceder a la última versión de este plano

## LEYENDA DE SIMBOLOGÍA / KEY TO SYMBOLS

-  Acceso a estación de Metro / *Metro station access*
-  Acceso accesible mediante ascensor / *Access with lift*
-  Aparcamiento de disuasión de pago / *Priced Park & Ride*
-  Base BiciMad / *BiciMad station*
-  Parada y sentido línea de autobús / *Bus stop and line direction*
-  Parada de autobús línea EMT (diurna/nocturna) / *EMT bus stop (day/night line)*
-  Parada de autobús línea interurbana (nocturna/servicio nocturno) / *Suburban bus stop (night line/night service)*
-  Cabecera de autobús EMT (diurna/nocturna) / *EMT bus line end (day/night service)*
-  Parada de taxi / *Taxi stop*

### OBRAS DEL INTERCAMBIADOR DE CONDE DE CASAL

- Traslado de cabeceras de líneas interurbanas de autobús
- 331 332 333 334** Estación Sur de Méndez Álvaro (Calle Ombú)
  - 351 352 353** Estación Sur de Méndez Álvaro (Dársenas 57, 58 y 59)
  - 312 312A 313 326 336 337 341** Metro Pavones
  - 339** Metro Sierra de Guadalupe Cercanías Vallecas
  - N301 N302 N303** Atocha (Edificio Cercanías)

