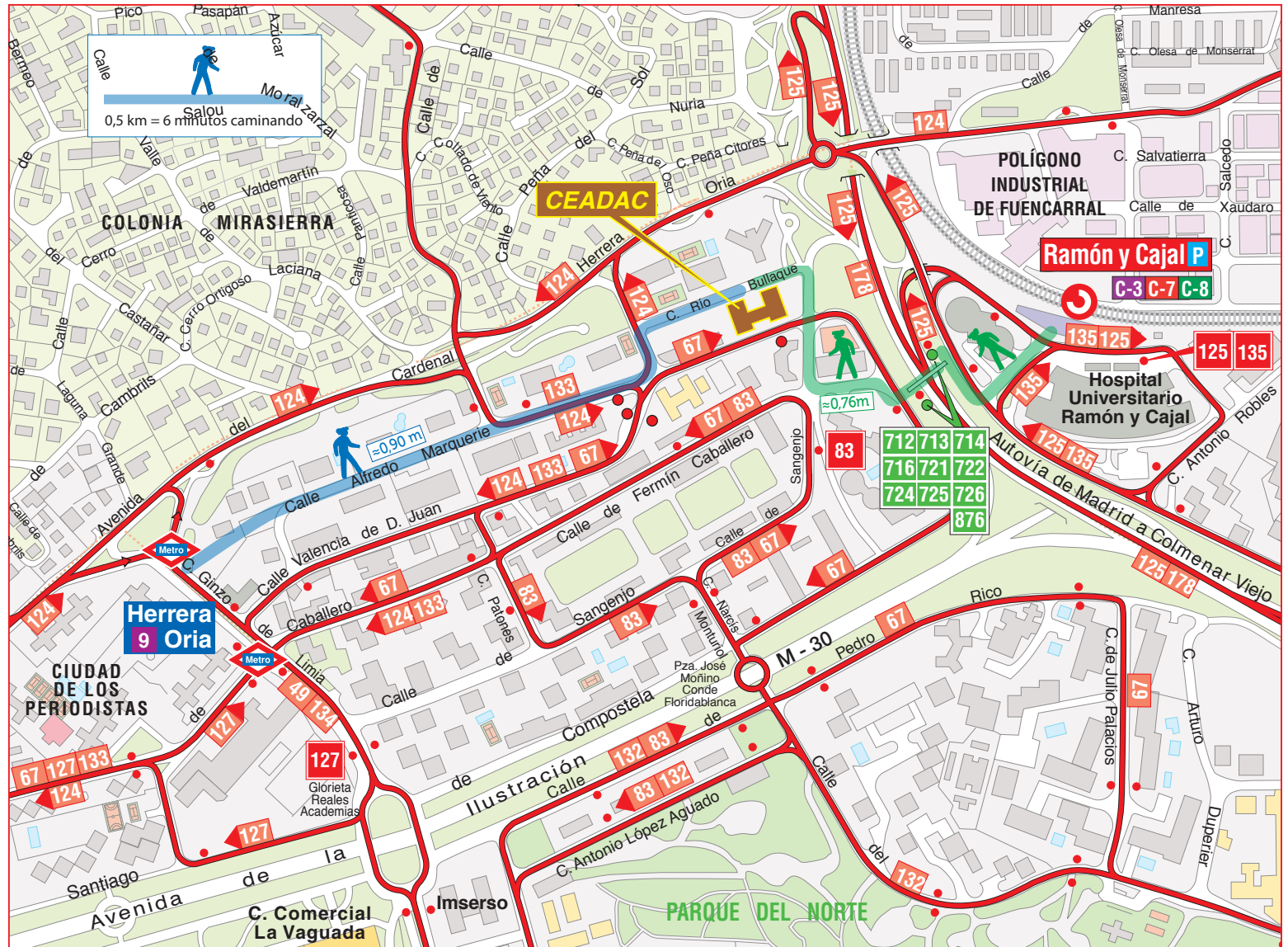











Red de transporte público al CEADAC Madrid

Líneas de autobús más cercanas:

- 67** PLAZA CASTILLA - BARRIO PEÑAGRANDE
- 83** MONCLOA - BARRIO DEL PILAR
- 124** CUATRO CAMINOS - LACOMA
- 125** MAR DE CRISTAL - HOSPITAL RAMÓN Y CAJAL
- 133** CALLAO - MIRASIERRA
- 178** PLAZA CASTILLA - MONTECARMELO
- 712** MADRID (Pl. Castilla) - TRES CANTOS
- 713** MADRID (Pl. Castilla) - TRES CANTOS
- 714** MADRID (Pl. Castilla) - UNIV. AUTÓNOMA - UNIV. COMILLAS
- 716** MADRID (Pl. Castilla) - TRES CANTOS
- 721** MADRID (Pl. Castilla) - COLMENAR VIEJO
- 722** MADRID (Pl. Castilla) - COLMENAR VIEJO
- 724** MADRID (Pl. Castilla) - MANZANARES - EL BOALO
- 725** MADRID (Pl. Castilla) - MIRAFLORES - BUSTARVIEJO - VALDEMANCO
- 726** MADRID (Pl. Castilla) - GUADALIX - NAVALAFUENTE
- 876** MADRID (Pl. Castilla) - MORALZARZAL - C. VILLALBA



-  Ruta a pie al CEADAC
-  ≈ 11 min
≈ 10 min
-  Estación de Metro
-  Estación de Cercanías
-  **83** Cabecera/Terminal línea de EMT
-  Parada línea de EMT
-  Parada línea de EMT más cercana al CEADAC
-  **133** Línea de EMT. Ambos sentidos
-  **712** Línea Interurbana